PLAN DES ITINÉRAIRES DE RAQUETTES À NEIGE

Col de Porte - Domaine de Chamechaude

Le Sappey-en-Chartreuse - Col de Porte - Sarcenas [Chartreuse]

Signalétique et balisage

Signalétique directionnelle indiquant la direction à suivre aux carrefours des itinéraires

1 Chemin de la neige
2 Chemin du flocon
3 Chemin de la station

Balisage indiquant la direction à suivre entre les carrefours

Recommandations précisant des règles de sécurité ou de cohabitation avec les autres pratiques (ski de fond notamment)

Itinéraire partagé : Marchez en file

Itinéraire partagé : Serrez à gauche

Facile
distance : 0 à 4 km
dénivelé : 0 à 150 m

Moyen
distance : 2 à 7 km
dénivelé : 151 à 300 m

Difficile
distance : 6 à 12 km
dénivelé : 301 à 500 m

Très difficile
distance : > 12 km
dénivelé > 500 m

Dérangement hivernal

Pour mieux préserver la faune sauvage l'hiver :

> **Privilégions les itinéraires balisés.**
> **Evitons de sortir avec un chien** ou tenons-le en laisse.
> **Respectons les zones d'hivernage des animaux :** les combes nord, les crêtes déneigées et les lisières de forêt sont des zones de refuge pour les animaux en hiver, à éviter si possible. Respectons les zones de mise en défend pour le tétras lyre et les autres espaces naturels protégés.
> **Utilisons les zones découvertes** afin d'être vu de loin et d'éviter l'effet de surprise.
> **Plus d'informations :**
Hiver sauvage, montagne en partage
biodiversite.isere.fr

Bienvenue au Sappey-en-Chartreuse - Col de Porte

À proximité de Grenoble, le Sappey en-Chartreuse, berceau du ski en France au début du siècle et le Col de Porte, au pied de Chamechaude, point culminant de la Chartreuse, sont deux petites stations familiales et accueillantes qui proposent le plein d'activités. Leurs 2 foyers de fond vous proposent : **5 circuits** au Sappey, **3 circuits** au Col de Porte et **1 itinéraire de liaison** entre les 2 sites | **des services :** location de raquettes et skis de fond, salle hors-sac, des professionnels pour vous encadrer.

SYNDICAT D'INITIATIVE
04 76 88 84 05

FOYER DE FOND DU COL DE PORTE
04 76 56 66 52

FOYER DE FOND LA JACOBINE (SAPPEY) 04 76 88 80 34

CHARTREUSE TOURISME
www.chartreuse-tourisme.com

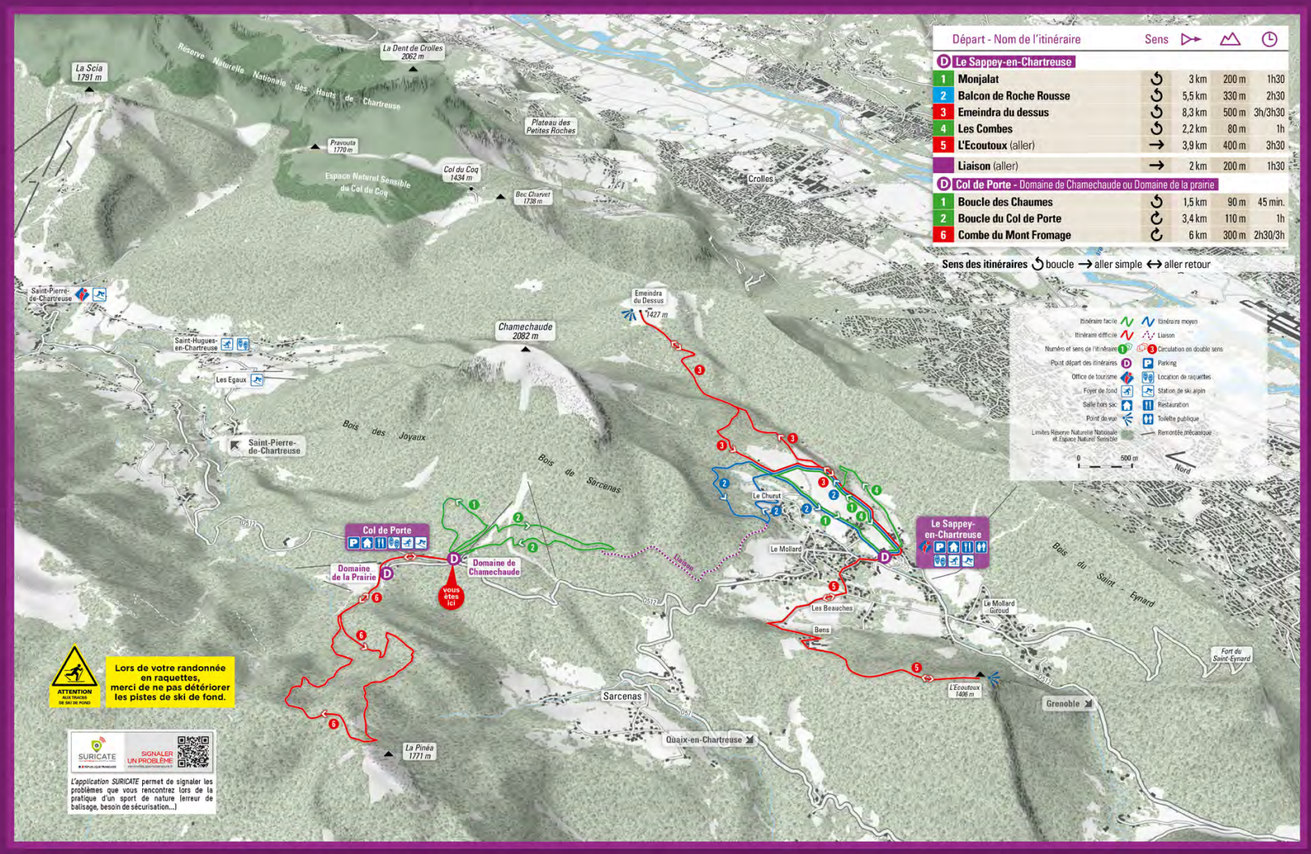

MOGOMA© 2023
Cette carte a été réalisée avec la plus grande rigueur afin de représenter fidèlement les données du terrain liées aux réseaux d'itinéraires et à la signalétique directionnelle. Les informations géographiques et touristiques, bien qu'issues de données contrôlées et actualisées, n'ont qu'un caractère indicatif et n'engagent pas la responsabilité des auteurs et éditeurs. Vous évoluez en milieu naturel, restez vigilants et responsables.

Le Département de l'Isère et les stations iséroises œuvrent ensemble pour vous proposer des itinéraires de raquettes à neige balisés et sécurisés.
Retrouvez tous les itinéraires en détail sur l'application mobile Isère Outdoor.

Règles de sécurité

> Vous empruntez ces parcours sous votre propre responsabilité. Choisissez l'itinéraire adapté à votre capacité physique et technique. En cas de doute, privilégiez les sorties encadrées par des professionnels.
> Assurez-vous d'être correctement équipés pour pratiquer la raquette à neige en toute sécurité et faire face aux aléas climatiques.
> Prévenez quelqu'un si vous partez seul et ne vous laissez pas surprendre par la nuit.
> **La stabilité du manteau neigeux est très variable, renseignez-vous sur le risque d'avalanches auprès du service des pistes et respectez les consignes de sécurité.**

1	2	3	4	5
Faible	Limité	Marqué	Fort	Très fort
Conditions généralement favorables	Instabilité limitée le plus souvent à quelques pentes	Instabilité marquée, parfois sur de nombreuses pentes	Forte instabilité sur de nombreuses pentes	Conditions très défavorables

Recommandations

> **Restez sur les itinéraires de raquettes à neige balisés.**
> Quand les itinéraires sont communs aux pistes de ski de fond, respectez l'espace skating et les traces parallèles réservées à l'alternatif. Merci de marcher en file indienne en bord de piste.
> Ne laissez aucun déchet sur place.
> Respectez la propriété privée.

Météo et secours

En cas de mauvais temps, reportez votre sortie.

> Météo des neiges : 08 99 71 02 38
> Service des pistes : 09 77 48 79 12
> Secours en montagne : 112

PLAN DES ITINÉRAIRES DE RAQUETTES À NEIGE

Col de Porte - Domaine de la Prairie

Le Sappey-en-Chartreuse - Col de Porte - Sarcenas [Chartreuse]

Signalétique et balisage

Signalétique directionnelle indiquant la direction à suivre aux carrefours des itinéraires

Balisage indiquant la direction à suivre entre les carrefours

Recommandations précisant des règles de sécurité ou de cohabitation avec les autres pratiques (ski de fond notamment)

Itinéraire partagé : Marchez en file

Itinéraire partagé : Serrez à gauche

Facile
distance : 0 à 4 km
dénivelé : 0 à 150 m

Moyen
distance : 2 à 7 km
dénivelé : 151 à 300 m

Difficile
distance : 6 à 12 km
dénivelé : 301 à 500 m

Très difficile
distance : > 12 km
dénivelé > 500 m

Dérangement hivernal

Pour mieux préserver la faune sauvage l'hiver :

> **Privilégions les itinéraires balisés.**
> **Evitons de sortir avec un chien** ou tenons-le en laisse.
> **Respectons les zones d'hivernage des animaux :** les combes nord, les crêtes déneigées et les lisières de forêt sont des zones de refuge pour les animaux en hiver, à éviter si possible. Respectons les zones de mise en défend pour le tétras lyre et les autres espaces naturels protégés.
> **Utilisons les zones découvertes** afin d'être vu de loin et d'éviter l'effet de surprise.
> **Plus d'informations :**
Hiver sauvage, montagne en partage
biodiversite.isere.fr

Bienvenue au Sappey-en-Chartreuse - Col de Porte

À proximité de Grenoble, le Sappey en-Chartreuse, berceau du ski en France au début du siècle et le Col de Porte, au pied de Chamechaude, point culminant de la Chartreuse, sont deux petites stations familiales et accueillantes qui proposent le plein d'activités. Leurs 2 foyers de fond vous proposent : **5 circuits** au Sappey, **3 circuits** au Col de Porte et **1 itinéraire de liaison** entre les 2 sites | **des services :** location de raquettes et skis de fond, salle hors-sac, des professionnels pour vous encadrer.

SYNDICAT D'INITIATIVE
04 76 88 84 05

FOYER DE FOND DU COL DE PORTE
04 76 56 66 52

FOYER DE FOND LA JACOBINE (SAPPEY) 04 76 88 80 34

CHARTREUSE TOURISME
www.chartreuse-tourisme.com

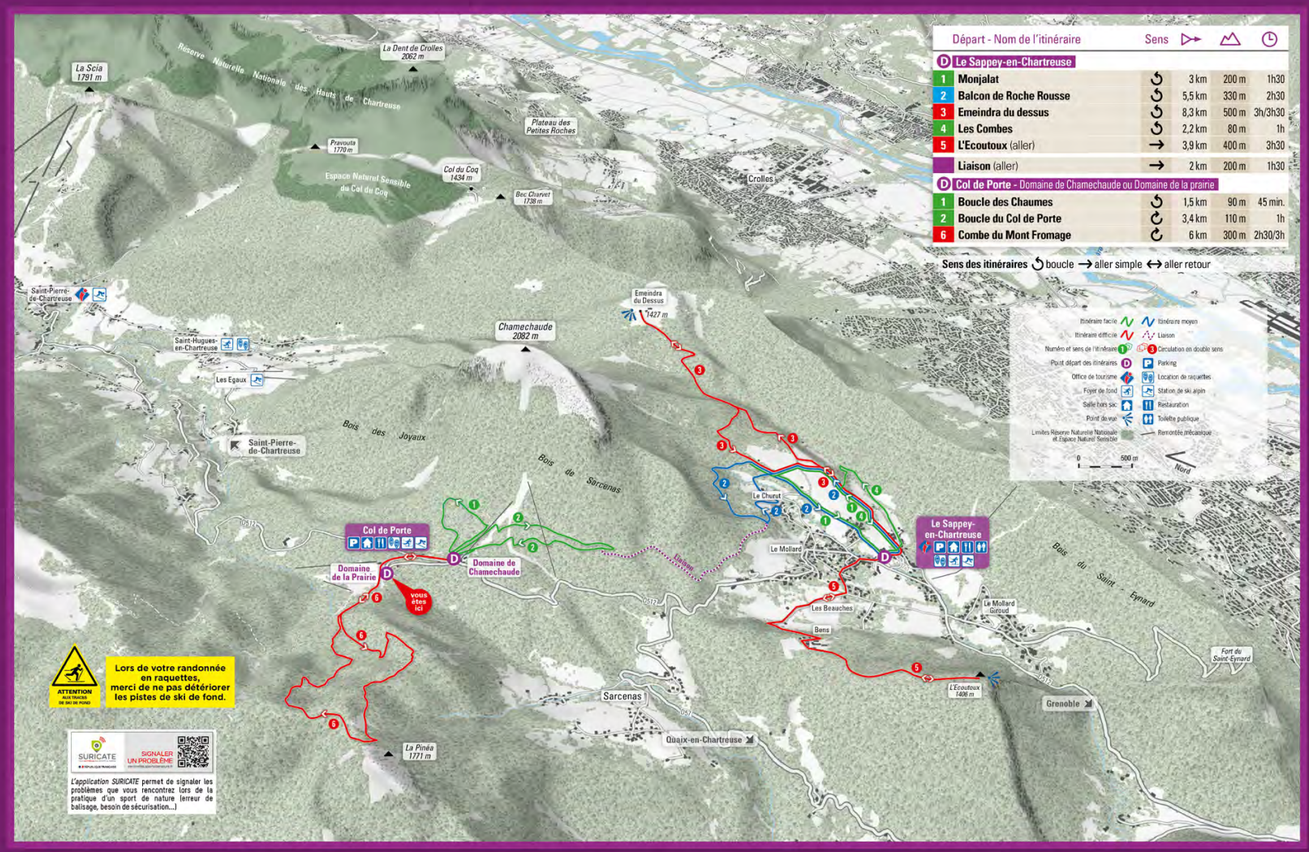

MOGOMA© 2023
Cette carte a été réalisée avec la plus grande rigueur afin de représenter fidèlement les données du terrain liées aux réseaux d'itinéraires et à la signalétique directionnelle. Les informations géographiques et touristiques, bien qu'issues de données contrôlées et actualisées, n'ont qu'un caractère indicatif et n'engagent pas la responsabilité des auteurs et éditeurs. Vous évoluez en milieu naturel, restez vigilants et responsables.

Le Département de l'Isère et les stations iséroises œuvrent ensemble pour vous proposer des itinéraires de raquettes à neige balisés et sécurisés.
Retrouvez tous les itinéraires en détail sur l'application mobile Isère Outdoor.

Règles de sécurité

> Vous empruntez ces parcours sous votre propre responsabilité. Choisissez l'itinéraire adapté à votre capacité physique et technique. En cas de doute, privilégiez les sorties encadrées par des professionnels.
> Assurez-vous d'être correctement équipés pour pratiquer la raquette à neige en toute sécurité et faire face aux aléas climatiques.
> Prévenez quelqu'un si vous partez seul et ne vous laissez pas surprendre par la nuit.
> **La stabilité du manteau neigeux est très variable, renseignez-vous sur le risque d'avalanches auprès du service des pistes et respectez les consignes de sécurité.**

1	2	3	4	5
Faible	Limité	Marqué	Fort	Très fort
Conditions généralement favorables	Instabilité limitée le plus souvent à quelques pentes	Instabilité marquée, parfois sur de nombreuses pentes	Forte instabilité sur de nombreuses pentes	Conditions très défavorables

Recommandations

> **Restez sur les itinéraires de raquettes à neige balisés.**
> Quand les itinéraires sont communs aux pistes de ski de fond, respectez l'espace skating et les traces parallèles réservées à l'alternatif. Merci de marcher en file indienne en bord de piste.
> Ne laissez aucun déchet sur place.
> Respectez la propriété privée.

Météo et secours

En cas de mauvais temps, reportez votre sortie.

> Météo des neiges : 08 99 71 02 38
> Service des pistes : 09 77 48 79 12
> Secours en montagne : 112

PLAN DES ITINÉRAIRES DE RAQUETTES À NEIGE

Le Sappey-en-Chartreuse

Le Sappey-en-Chartreuse - Col de Porte - Sarcenas [Chartreuse]

Signalétique et balisage

Signalétique directionnelle indiquant la direction à suivre aux carrefours des itinéraires

Balisage indiquant la direction à suivre entre les carrefours

Recommandations précisant des règles de sécurité ou de cohabitation avec les autres pratiques (ski de fond notamment)

Itinéraire partagé : Marchez en file

Itinéraire partagé : Serrez à gauche

Facile
distance : 0 à 4 km
dénivelé : 0 à 150 m

Moyen
distance : 2 à 7 km
dénivelé : 151 à 300 m

Difficile
distance : 6 à 12 km
dénivelé : 301 à 500 m

Très difficile
distance : > 12 km
dénivelé > 500 m

Dérangement hivernal

Pour mieux préserver la faune sauvage l'hiver :

> **Privilégions les itinéraires balisés.**
> **Evitons de sortir avec un chien** ou tenons-le en laisse.
> **Respectons les zones d'hivernage des animaux :** les combes nord, les crêtes déneigées et les lisières de forêt sont des zones de refuge pour les animaux en hiver, à éviter si possible. Respectons les zones de mise en défend pour le tétras lyre et les autres espaces naturels protégés.
> **Utilisons les zones découvertes** afin d'être vu de loin et d'éviter l'effet de surprise.
> **Plus d'informations :**
Hiver sauvage, montagne en partage
biodiversite.isere.fr

Bienvenue au Sappey-en-Chartreuse - Col de Porte

À proximité de Grenoble, le Sappey en-Chartreuse, berceau du ski en France au début du siècle et le Col de Porte, au pied de Chamechaude, point culminant de la Chartreuse, sont deux petites stations familiales et accueillantes qui proposent le plein d'activités. Leurs 2 foyers de fond vous proposent : **5 circuits** au Sappey, **3 circuits** au Col de Porte et **1 itinéraire de liaison** entre les 2 sites | **des services :** location de raquettes et skis de fond, salle hors-sac, des professionnels pour vous encadrer.

SYNDICAT D'INITIATIVE
04 76 88 84 05

FOYER DE FOND DU COL DE PORTE
04 76 56 66 52

FOYER DE FOND LA JACOBINE (SAPPEY) 04 76 88 80 34

CHARTREUSE TOURISME
www.chartreuse-tourisme.com

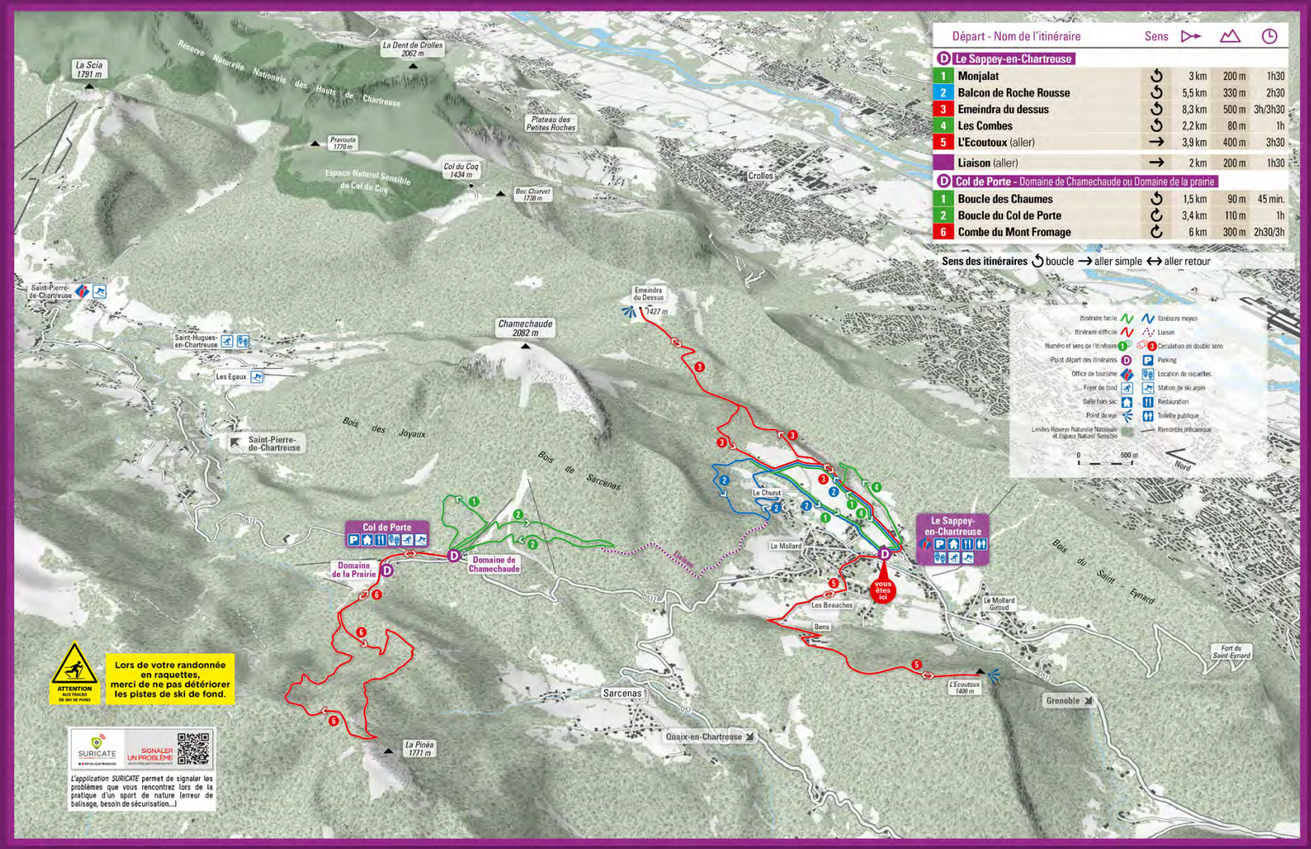

MOGOMA© 2023
Cette carte a été réalisée avec la plus grande rigueur afin de représenter fidèlement les données du terrain liées aux réseaux d'itinéraires et à la signalétique directionnelle. Les informations géographiques et touristiques, bien qu'issues de données contrôlées et actualisées, n'ont qu'un caractère indicatif et n'engagent pas la responsabilité des auteurs et éditeurs. Vous évoluez en milieu naturel, restez vigilants et responsables.

Le Département de l'Isère et les stations iséroises œuvrent ensemble pour vous proposer des itinéraires de raquettes à neige balisés et sécurisés.
Retrouvez tous les itinéraires en détail sur l'application mobile Isère Outdoor.

Règles de sécurité

> Vous empruntez ces parcours sous votre propre responsabilité. Choisissez l'itinéraire adapté à votre capacité physique et technique. En cas de doute, privilégiez les sorties encadrées par des professionnels.
> Assurez-vous d'être correctement équipés pour pratiquer la raquette à neige en toute sécurité et faire face aux aléas climatiques.
> Prévenez quelqu'un si vous partez seul et ne vous laissez pas surprendre par la nuit.
> **La stabilité du manteau neigeux est très variable, renseignez-vous sur le risque d'avalanches auprès du service des pistes et respectez les consignes de sécurité.**

1	2	3	4	5
Faible	Limité	Marqué	Fort	Très fort
Conditions généralement favorables	Instabilité limitée le plus souvent à quelques pentes	Instabilité marquée, parfois sur de nombreuses pentes	Forte instabilité sur de nombreuses pentes	Conditions très défavorables

Recommandations

> **Restez sur les itinéraires de raquettes à neige balisés.**
> Quand les itinéraires sont communs aux pistes de ski de fond, respectez l'espace skating et les traces parallèles réservées à l'alternatif. Merci de marcher en file indienne en bord de piste.
> Ne laissez aucun déchet sur place.
> Respectez la propriété privée.

Météo et secours

En cas de mauvais temps, reportez votre sortie.

> Météo des neiges : 08 99 71 02 38
> Service des pistes : 09 77 48 79 12
> Secours en montagne : 112

PLAN DES ITINÉRAIRES DE RAQUETTES À NEIGE

Le Sappey-en-Chartreuse

Le Sappey-en-Chartreuse - Col de Porte - Sarcenas [Chartreuse]

Signalétique et balisage

Signalétique directionnelle indiquant la direction à suivre aux carrefours des itinéraires

Balisage indiquant la direction à suivre entre les carrefours

Recommandations précisant des règles de sécurité ou de cohabitation avec les autres pratiques (ski de fond notamment)

Itinéraire partagé : Marchez en file

Itinéraire partagé : Serrez à gauche

Facile
distance : 0 à 4 km
dénivelé : 0 à 150 m

Moyen
distance : 2 à 7 km
dénivelé : 151 à 300 m

Difficile
distance : 6 à 12 km
dénivelé : 301 à 500 m

Très difficile
distance : > 12 km
dénivelé > 500 m

Dérangement hivernal

Pour mieux préserver la faune sauvage l'hiver :

> **Privilégions les itinéraires balisés.**
> **Evitons de sortir avec un chien** ou tenons-le en laisse.
> **Respectons les zones d'hivernage des animaux :** les combes nord, les crêtes déneigées et les lisières de forêt sont des zones de refuge pour les animaux en hiver, à éviter si possible. Respectons les zones de mise en défend pour le tétras lyre et les autres espaces naturels protégés.
> **Utilisons les zones découvertes** afin d'être vu de loin et d'éviter l'effet de surprise.
> **Plus d'informations :**
Hiver sauvage, montagne en partage
biodiversite.isere.fr

Bienvenue au Sappey-en-Chartreuse - Col de Porte

À proximité de Grenoble, le Sappey en-Chartreuse, berceau du ski en France au début du siècle et le Col de Porte, au pied de Chamechaude, point culminant de la Chartreuse, sont deux petites stations familiales et accueillantes qui proposent le plein d'activités. Leurs 2 foyers de fond vous proposent : **5 circuits** au Sappey, **3 circuits** au Col de Porte et **1 itinéraire de liaison** entre les 2 sites | **des services :** location de raquettes et skis de fond, salle hors-sac, des professionnels pour vous encadrer.

SYNDICAT D'INITIATIVE
04 76 88 84 05

FOYER DE FOND DU COL DE PORTE
04 76 56 66 52

FOYER DE FOND LA JACOBINE (SAPPEY) 04 76 88 80 34

CHARTREUSE TOURISME
www.chartreuse-tourisme.com

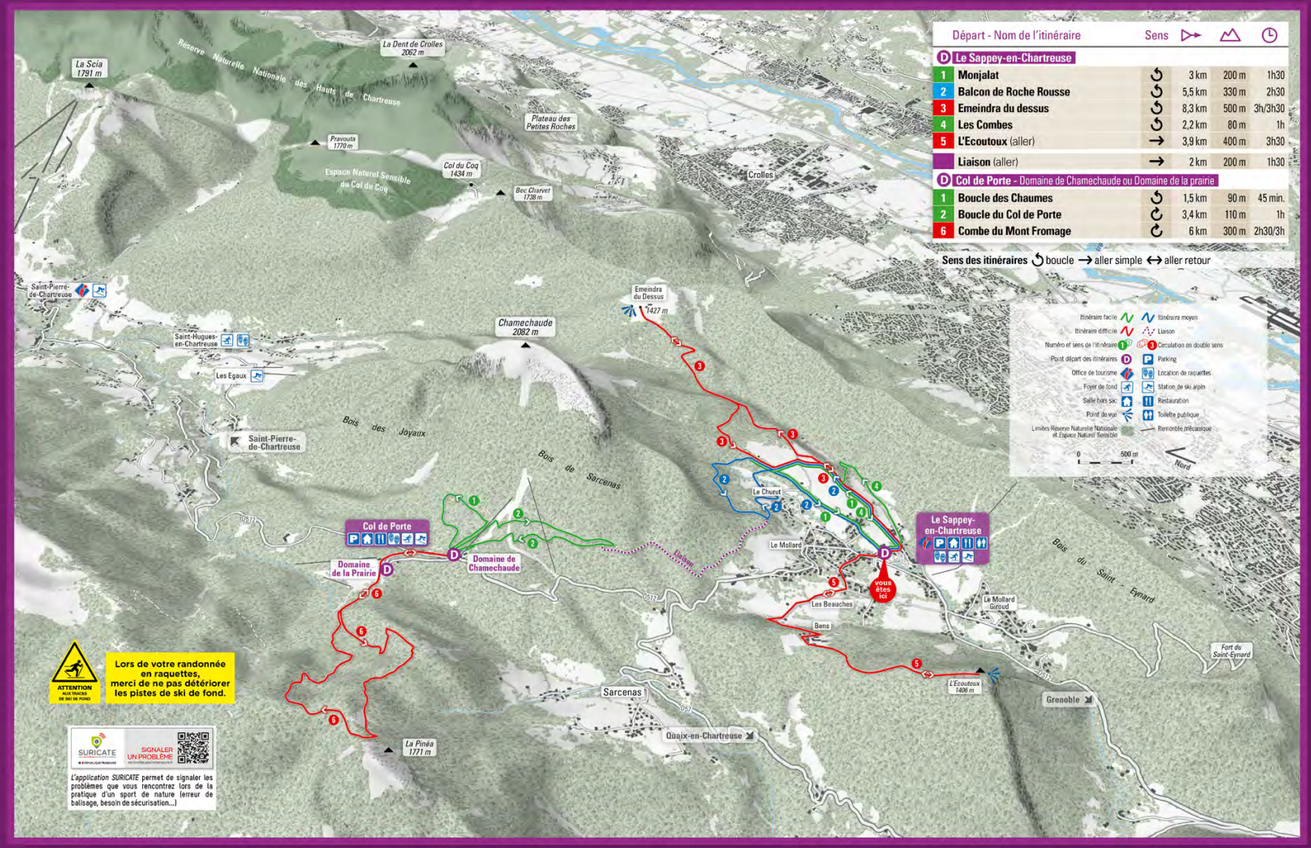

MOGOMA© 2023
Cette carte a été réalisée avec la plus grande rigueur afin de représenter fidèlement les données du terrain liées aux réseaux d'itinéraires et à la signalétique directionnelle. Les informations géographiques et touristiques, bien qu'issues de données contrôlées et actualisées, n'ont qu'un caractère indicatif et n'engagent pas la responsabilité des auteurs et éditeurs. Vous évoluez en milieu naturel, restez vigilants et responsables.

Le Département de l'Isère et les stations iséroises œuvrent ensemble pour vous proposer des itinéraires de raquettes à neige balisés et sécurisés.
Retrouvez tous les itinéraires en détail sur l'application mobile Isère Outdoor.

Règles de sécurité

> Vous empruntez ces parcours sous votre propre responsabilité. Choisissez l'itinéraire adapté à votre capacité physique et technique. En cas de doute, privilégiez les sorties encadrées par des professionnels.
> Assurez-vous d'être correctement équipés pour pratiquer la raquette à neige en toute sécurité et faire face aux aléas climatiques.
> Prévenez quelqu'un si vous partez seul et ne vous laissez pas surprendre par la nuit.
> **La stabilité du manteau neigeux est très variable, renseignez-vous sur le risque d'avalanches auprès du service des pistes et respectez les consignes de sécurité.**

1	2	3	4	5
Faible	**Limité**	**Marqué**	**Fort**	**Très fort**
Conditions généralement favorables	Instabilité limitée le plus souvent à quelques pentes	Instabilité marquée, parfois sur de nombreuses pentes	Forte instabilité sur de nombreuses pentes	Conditions très défavorables

Recommandations

> **Restez sur les itinéraires de raquettes à neige balisés.**
> Quand les itinéraires sont communs aux pistes de ski de fond, respectez l'espace skating et les traces parallèles réservées à l'alternatif. Merci de marcher en file indienne en bord de piste.
> Ne laissez aucun déchet sur place.
> Respectez la propriété privée.

Météo et secours

En cas de mauvais temps, reportez votre sortie.

> Météo des neiges : 08 99 71 02 38
> Service des pistes : 09 77 48 79 12
> Secours en montagne : 112